



E-BIKE-TOUREN



Erkunden Sie das weitläufige Bamberger Land und entdecken Sie mit Ihrem E-Bike traumhafte Aussichten.

12 Entdeckungsreise zur Seele der Jeans

Bierkultur, Barock und Levi Strauss

Eine kultur-kulinarische Entdeckungsreise zu barocker Pracht, typisch fränkischer Bierkultur und zur Seele der Jeans – abwechslungs- und genussreich mit dem E-Bike durch das Bamberger Land. Zu entdecken: das Weltkulturerbe Bamberg mit Dom, Alter Hofhaltung, Neuer Residenz, Inselrathaus und sehenswerter Altstadt sowie traditionelle Gasthöfe und Bierkeller in der Region.

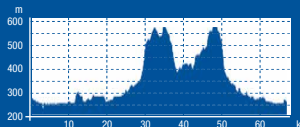
Weitere Höhepunkte: die einzige Gierfähre Oberfrankens über die Regnitz bei Pettstadt (im Winter nicht in Betrieb) und kulturelle Schätze wie das Barockschloss Seehof bei Memmelsdorf, die nach Plänen von J. Dientzenhofer erbaute Pfarrkirche St. Wenzeslaus in Litzendorf und Schloss Greifenstein bei Heiligenstadt, das majestätisch über dem Leinleiertal liegt. Ein Besuch im Levi Strauss Museum zu Ehren des Erfinders der Jeans in Buttenheim rundet diese Tour ab. Die Route führt ab Bamberg durch das Regnitztal und das Jurravorland über die Höhenzüge der Fränkischen Alb bis nach Heiligenstadt ins Leinleiertal. Zurück geht's durch sanfte Täler über die Ausläufer der Fränkischen Alb nach Bamberg. Die Streckenführung erfolgt meist auf touristischen Radrouten.



Pettstadter Fähre



Länge: 67 km
Höhendifferenz: 342 m
Gesamtanstieg: 973 Höhenmeter



Höhe max.: 578 m
 Höhe min.: 236 m



Streckenverlauf:

Bamberg • Hirschaid • Buttenheim (über „RegnitzRadweg“) • Gunzendorf (über „Brauerei- und Bierkellertour“) • Heiligenstadt • Litzendorf • Memmelsdorf • Bamberg (über „Burgenstraßen-Radweg“)



Sehenswürdigkeiten:

Altstadt Bamberg, Schloss Seehof, Skulpturenwege bei Litzendorf, Kirche St. Wenzeslaus, Schloss Greifenstein, Levi-Strauss Museum, Fähre Pettstadt



Einkehrmöglichkeiten:

Bamberg • Pettstadt • Köttmannsdorf • Sassanfahrt • Seussling • Altendorf • Buttenheim • Gunzendorf • Heiligenstadt • Burggrub • Oberleinleiter • Tiefenpözl • Litzendorf • Pödeldorf • Memmelsdorf



ÖPNV:

Linien S1, R2, R26 • Fahrplan unter www.vgn.de

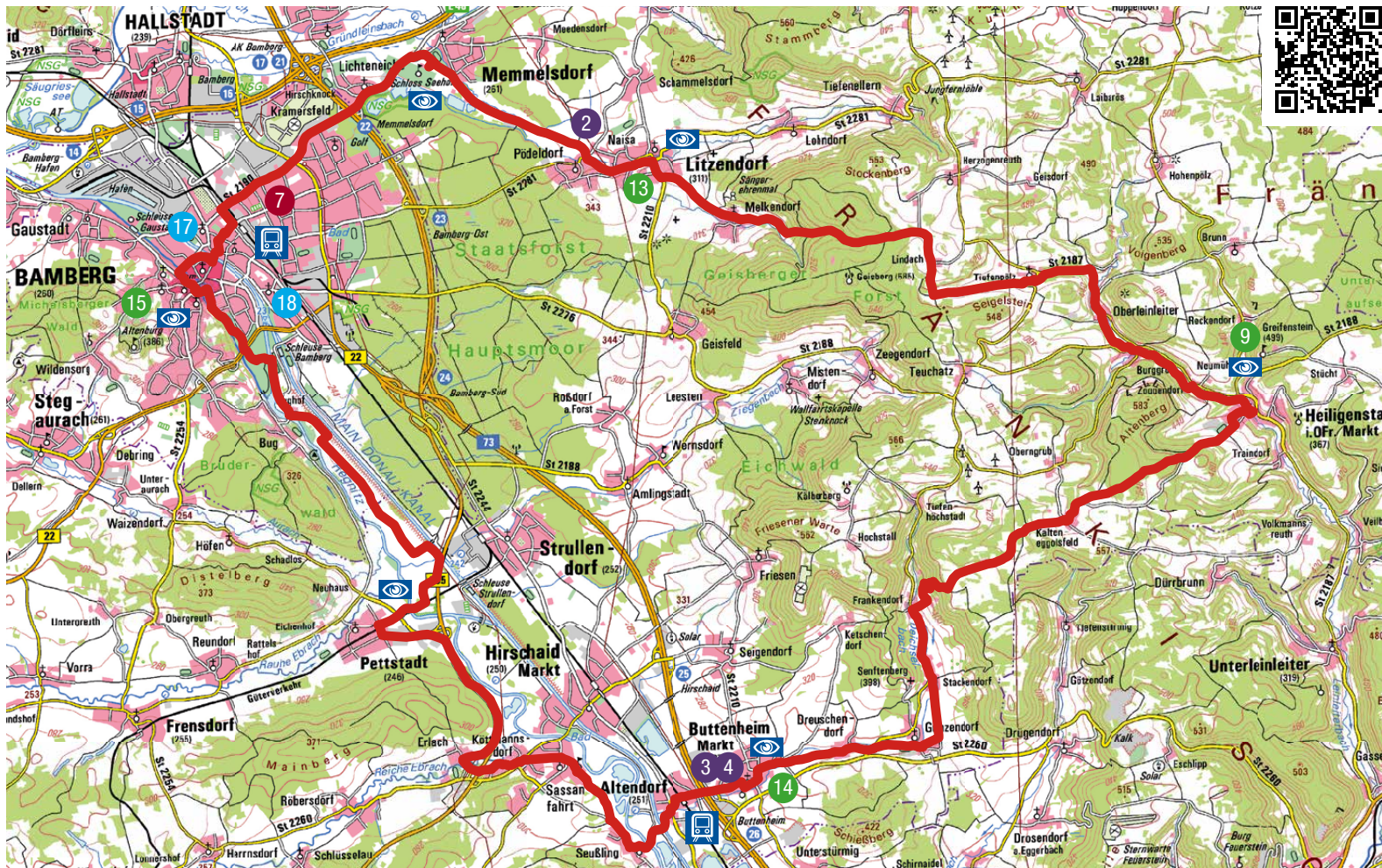


Weitere Informationen:

<https://geoportal.landkreis-bamberg.de/tinyurl/326>

Achtung: Kein Fährbetrieb im Winter!





13

Von der Aurach zur Rauhen Ebrach

Für Liebhaber echter fränkischer Bierkultur

Diese kurzweilige E-Bike-Tour führt in die herrlichen Täler der Aurach und Rauhen Ebrach im Naturpark Steigerwald westlich von Bamberg. Neben dem landschaftlichen Genuss bieten mehrere Brauereigasthöfe bei einer gemütlichen Einkehr das Erlebnis echter fränkischer Bierkultur. Besonders lohnend ist ein Besuch der Burg Lisberg, die seit mehr als 1000 Jahren über dem Tal der Aurach thront.

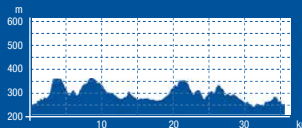
Die Route führt ab Bamberg/Gaustadt über Bischberg, Viereth, Weiher und Trabelsdorf nach Lisberg. Ab hier geht es über Burgebrach, Grasmannsdorf und Mühlendorf zurück nach Bamberg. Die Streckenführung erfolgt meist abseits stark befahrener Straßen auf unterschiedlichen touristischen Radrouten.



Burg Lisberg



Länge: 36 km
Höhendifferenz: 132 m
Gesamtanstieg: 573 Höhenmeter



Höhe max.: 365 m
 Höhe min.: 233 m



Streckenverlauf:

Bamberg/Gaustadt • Bischberg • Viereth (über „MainRadweg“) • Weiher • Trabelsdorf • Lisberg (über „Brauerei- und Bierkellertour“) • Burgebrach • Grasmannsdorf • Mühlendorf • Bamberg/Gaustadt (über „Fürstbischöfliche Radtour“)



Sehenswürdigkeiten:

Altstadt Bamberg, Bischberg mit Fischereimuseum, Viereth, Burg Lisberg, Burgebrach mit historischem Rathaus, Brückenheilige bei Grasmannsdorf



Einkehrmöglichkeiten:

Bamberg-Gaustadt • Bischberg • Viereth • Weiher • Trabelsdorf • Lisberg • Ampferbach • Burgebrach • Grasmannsdorf • Mühlendorf



ÖPNV:

Unterwegs mit der VGN-Freizeitlinie „Steigerwald-Express“ inkl. Fahrradtransport (1.5. bis 1.11., sonn- und feiertags, außer 15.8.) Fahrplan unter www.vgn.de/freizeit



Weitere Informationen:

<https://geoportal.landkreis-bamberg.de/tinyurl/327>



14

Im Herzen des Steigerwalds

Ruhe, Entspannung und Baumwipfel von oben

Inmitten des Naturparks Steigerwald lässt es sich herrlich Radfahren. Mit dieser E-Bike Tour „Im Herzen des Steigerwalds“ erlebt der Radler Kultur, Natur und Genuss in all seinen Facetten. Ruhe und Entspannung sind hier garantiert. Ebrach, Schlüsselfeld und Burgwindheim sind sehenswerte Stationen, ein Besuch des Baumwipfelpfades bei Ebrach rundet die Tagestour ab.

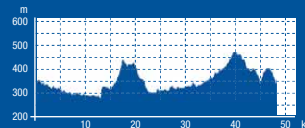
Die Route führt ab Ebrach über Burgwindheim und Mönchherrnsdorf nach Schlüsselfeld und weiter über Heuchelheim, Kleinbirkach und Großgessingen zum Baumwipfelpfad nahe Ebrach. Die Streckenführung erfolgt meist auf öffentlichen Radwegen und auf touristischen Radrouten.



Baumwipfelpfad Steigerwald



Länge: 48 km
Höhendifferenz: 185 m
Gesamtanstieg: 681 Höhenmeter



Höhe max.: 462 m
 Höhe min.: 277 m



Streckenverlauf:

Ebrach • Burgwindheim • Mönchherrnsdorf (über Radwege auf ehemaligem Bahngleis und der „Fürstbischöflichen Tour“) • Schlüsselfeld • Heuchelheim • Kleinbirkach (auf mäßig befahrenen Straßen über „Fürstbischöfliche Tour“) • Kleinbirkach • Ebrach (auf Wirtschaftswegen über die „Fürstbischöfliche Tour“)



Sehenswürdigkeiten:

Ebrach mit ehemaligem Zisterzienserkloster und Klosterkirche, Baumwipfelpfad bei Ebrach, Burgwindheim mit Schloss, Schlüsselfeld mit dem historischen Marktplatz, Stadttor und Zehntscheune



Einkehrmöglichkeiten:

Ebrach • Burgwindheim • Schlüsselfeld



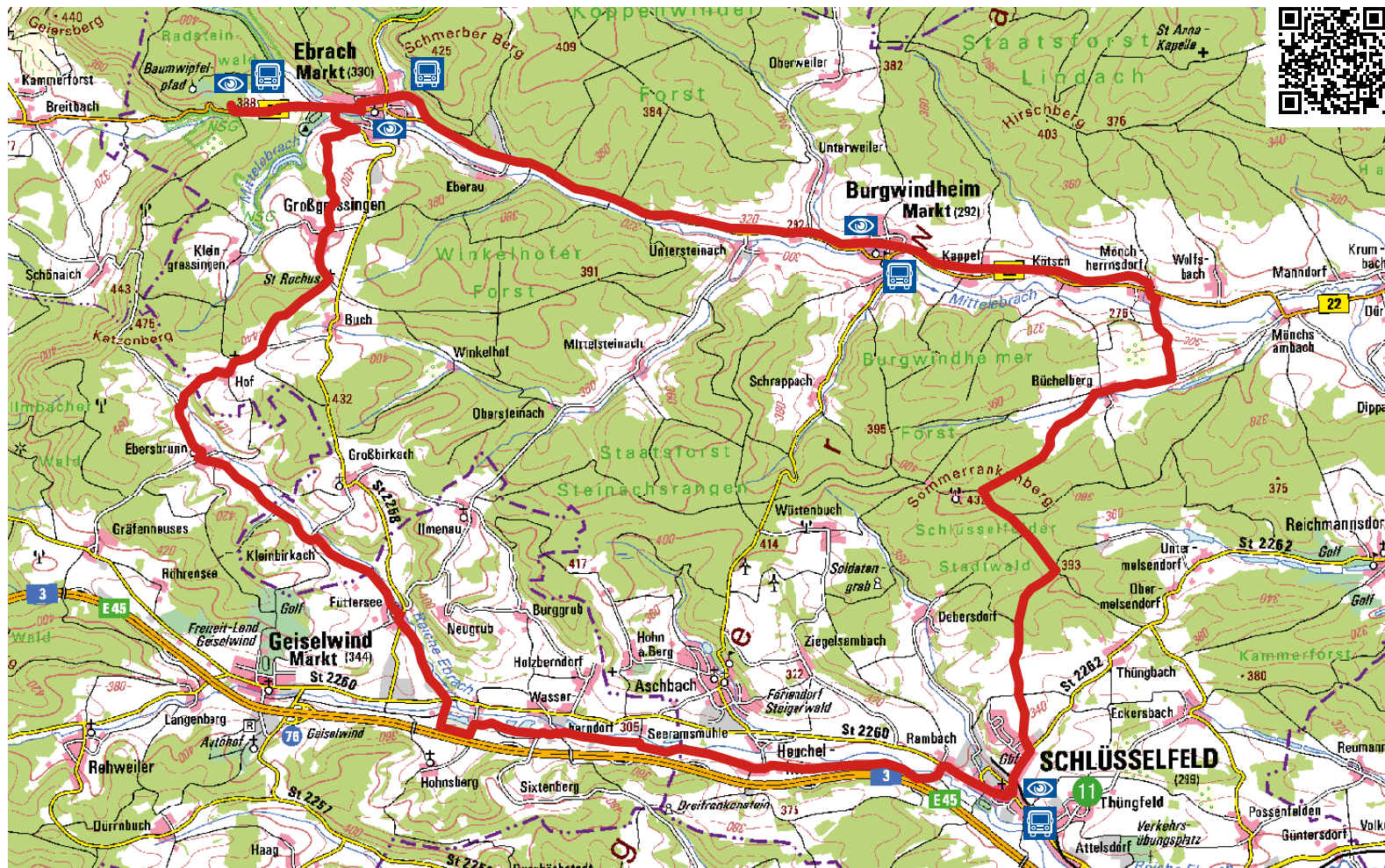
ÖPNV:

Unterwegs mit der VGN-Freizeitlinie „Steigerwald-Express“ inkl. Fahrradtransport (1.5. bis 1.11., sonn- und feiertags, außer 15.8.)
 Fahrplan unter www.vgn.de/freizeit



Weitere Informationen:

<https://geoportal.landkreis-bamberg.de/tinyurl/328>



15

Kultur-kulinarische Runde am Obermain

Die Seele baumeln lassen

Eine anspruchsvolle Rundtour mit vielen Facetten: Schlösser und historische Orte, fränkische Gastfreundschaft und Oasen der Ruhe am Obermain gibt es auf dieser Tour zu entdecken. Die Route führt über Memmelsdorf, Scheßlitz, Burgellern und Kleukheim nach Bad Staffelstein.

Perfekter Zwischenstopp: in der Obermaintherme in Bad Staffelstein die Seele baumeln lassen. Von dort geht es weiter über Zapfendorf, Rattelsdorf, Baunach und Breitengüßbach zurück nach Memmelsdorf. Zwischen Burgellern und Bad Staffelstein gibt es einen knackigen Anstieg – für E-Biker problemlos zu schaffen.

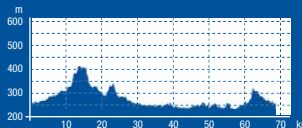
Die Streckenführung erfolgt meist abseits der Straßen auf Wirtschaftswegen über touristische Radrouten.



Am Main



Länge: 69 km
Höhendifferenz: 178 m
Gesamtanstieg: 590 Höhenmeter



Höhe max.: 416 m
 Höhe min.: 238 m



Streckenverlauf:

Memmelsdorf • Scheßlitz • Burgellern (über „Fürstbischöfliche Tour“) • Kleukheim – Bad Staffelstein (über „Maintal-Leinleitertal Radweg“) • Zapfendorf • Rattelsdorf (über „Main-Radweg“) • Baunach • Breitengüßbach (über „Burgenstraßen-Radweg“) • Memmelsdorf (über „Brauerei- und Bierkellertour“)



Sehenswürdigkeiten:

Memmelsdorf mit Kirche und Schloss Seehof, Scheßlitz mit naher Giechburg (Abstecher), Bad Staffelstein, Maintal bei Zapfendorf, Rattelsdorf mit Marktplatz, 3-Flüsse-Stadt Baunach



Einkehrmöglichkeiten:

Memmelsdorf • Drosendorf • Giech • Scheßlitz • Burgellern • Roschlaub • Unterleiterbach • Bad Staffelstein • Ebsenfeld • Zapfendorf • Ebing • Rattelsdorf • Höfen • Baunach • Breitengüßbach • Zückshut • Merkendorf



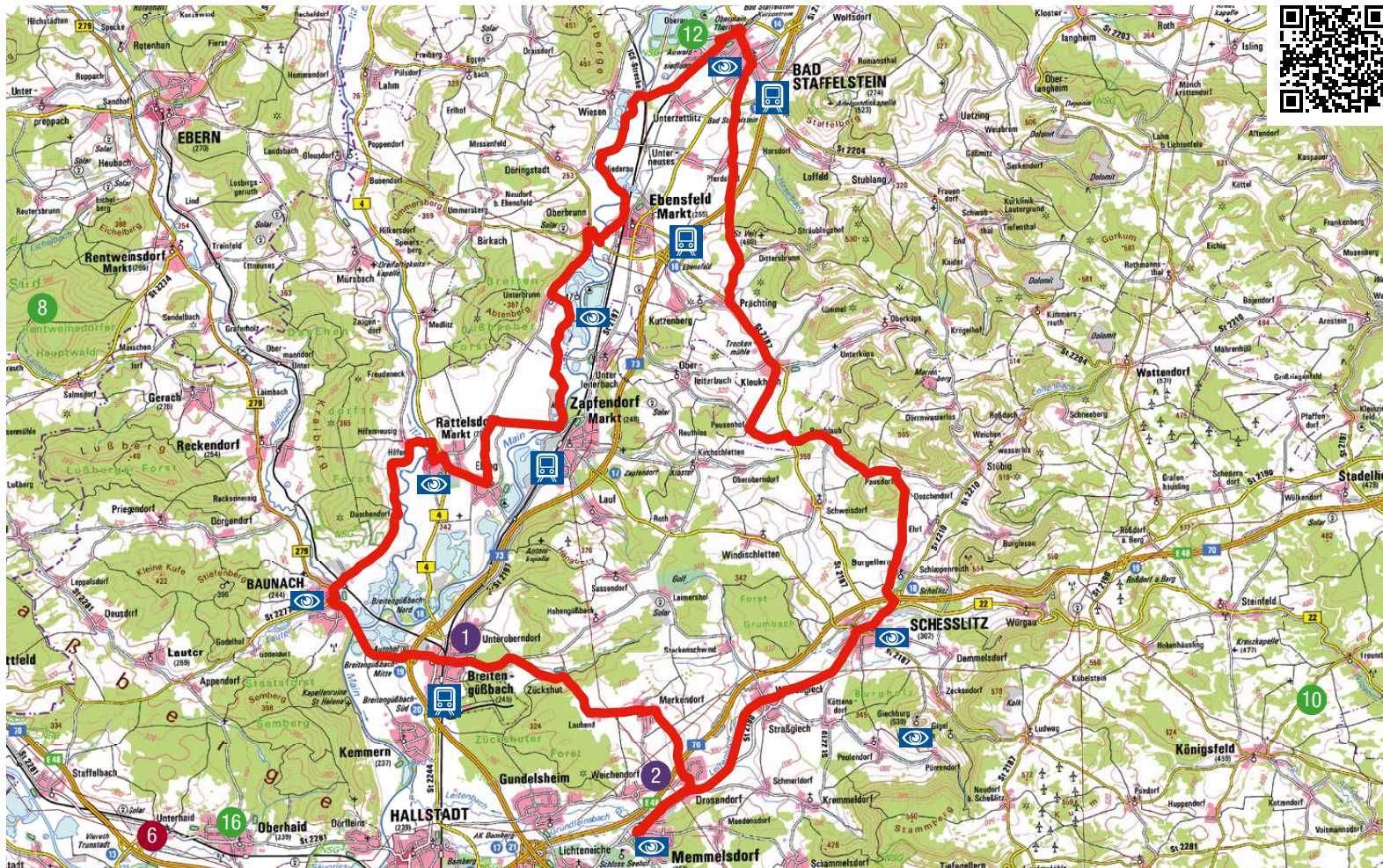
ÖPNV:

Linien R2, R25, R26 • Fahrplan unter www.vgn.de



Weitere Informationen:

<https://geoportal.landkreis-bamberg.de/tinyurl/32a>



16

Burgen-, Schlösser- und Täler-Rundtour

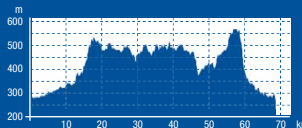
Weite Landschaften und idyllische Orte

Schloss Seehof, die Giechburg, Schoss Greifenstein: Auf dieser E-Bike Tour liegt der Fokus auf den Burgen und Schlössern am Weg. Ebenfalls unbedingt sehenswert: die sanften Täler der Fränkischen Alb und die wunderschöne Fränkische Toskana.

Die abwechslungsreiche Rundtour verläuft zunächst durch das hügelige Vorland des Frankenjuras, weiter auf die Fränkische Albhochfläche mit typischen Felsformationen und Trockentälern, durch weite Naturlandschaften und idyllische Orte des Frankenjuras mit sehr guten Einkehrmöglichkeiten bis nach Heiligenstadt im Leinleitertal. Ab hier geht es sanft ansteigend durch das obere Leinleitertal in die unberührten Wälder der Fränkischen Alb mit immer wieder herrlichen Ausblicken. Nach einer steilen Abfahrt zwischen Lindach und Melkendorf verläuft die Route sanft-hügelig durch die Fränkische Toskana über Litzendorf zurück nach Memmelsdorf. Die Streckenführung erfolgt auf touristischen Radrouten.



Länge: 69 km
Höhendifferenz: 318 m
Gesamtanstieg: 1182 Höhenmeter



Höhe max.: 578 m
 Höhe min.: 260 m



Streckenverlauf:

Memmelsdorf • Scheßlitz • Burgellern • Schederndorf • Stadelhofen • Königsfeld (über die „Fürstbischöfliche Tour“) • Brunn • Heiligenstadt (über die „Natur und Kultur Tour“) • Lindach • Litzendorf • Memmelsdorf (über den „Burgenstraßen-Radweg“)



Sehenswürdigkeiten:

Memmelsdorf mit Kirche und Schloss Seehof, Scheßlitz mit naher Giechburg (Abstecher), Aufseßquelle in Königsfeld, Schloss Greifenstein, Heiligenstadt mit Marktplatz, Tal der oberen Leinleiter, Skulpturenwege im Raum Litzendorf, Kirche St. Wenzeslaus in Litzendorf



Einkehrmöglichkeiten:

Memmelsdorf • Drosendorf • Giech • Scheßlitz • Burgellern • Burglesau • Wattendorf • Schederndorf • Stadelhofen • Königsfeld • Heiligenstadt • Burggrub • Oberleinleiter • Tiefenpözl • Litzendorf • Naisa • Pödeldorf



ÖPNV:

Diverse Buslinien fahren entlang der Strecke, die Fahrradmitnahme ist eingeschränkt möglich. (www.vgn.de)



Weitere Informationen:

<https://geoportal.landkreis-bamberg.de/tinyurl/32b>

Achtung: Wintersperre an der Verbindung Lindach-Melkendorf





17

Vom Maintal in die südlichen Haßberge

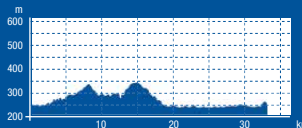
Entdeckungstour für echte Naturgenießer

Diese Radroute für Naturgenießer zeigt die landschaftliche Vielfalt im Maintal und den südlichen Ausläufern des Naturparks Haßberge. Die E-Bike Tour führt ab der Drei-Flüsse-Stadt Baunach zunächst über den Höhenzug der Haßberge ins Tal der Lauter, die sich sanft schlängelnd ihren Weg in Richtung Südosten bahnt. Ab dem idyllischen Ort Lauter führt die Route durch ein Naturwaldreservat weiter bis Oberhaid im Maintal. Ab hier geht es am Main entlang über Hallstadt, Kemmern und Breitengüßbach zurück nach Baunach. In den schönen fränkischen Ortschaften findet der Genussradler Gelegenheit für eine gemütliche Einkehr.

Die Streckenführung erfolgt auf touristischen Radrouten und gelegentlich auf Forststraßen.



Länge: 33 km
Höhendifferenz: 116 m
Gesamtanstieg: 372 Höhenmeter



Höhe max.: 351 m
 Höhe min.: 235 m



Streckenverlauf:

Baunach • Reckenneusig (über „Burgenstraßen-Radweg“) • Priegendorf • Lauter (über „Lautergrund-Tour“) • Oberhaid (über „Radroute Rennweg“) • Hallstadt (über „Brauerei- und Bierkellertour“) • Kemmern • Breitengüßbach (über „MainRadweg“) • Baunach (über „Burgenstraßen-Radweg“)



Sehenswürdigkeiten:

3-Flüsse-Stadt Baunach



Einkehrmöglichkeiten:

Baunach • Dorgendorf • Deusdorf • Lauter • Oberhaid • Dörfleins
 • Hallstadt • Kemmern • Breitengüßbach



ÖPNV:

Linien R2, R25, R26 • Fahrplan unter www.vgn.de



Weitere Informationen:

<https://geoportal.landkreis-bamberg.de/tinyurl/32d>

Weitere E-Bike-Touren

<https://geoportal.landkreis-bamberg.de/tinyurl/32e>



