


Karpfenweg

Der **Karpfenweg** ist eine landschaftlich reizvolle etwa 20 Kilometer lange Tour mit Ausblicken ins Regnitztal und die Ebrachgründe. Während der **Saison von September bis April** (Monate mit einem „r“ im Namen) stehen **Karpfenspezialitäten** auf der Speisekarte mehrerer Wirtschaften entlang des Weges.

Vom Bahnhof Buttenheim in **Altendorf** führt die Route durchs Regnitztal nach **Seußling** und dann über **Großbuchfeld** und **Rothensand** nach **Schlüsselau** (10 km).

Zurück geht die Tour von **Röbersdorf** entlang der Reichen Ebrach über **Erlach** und **Sassanfahrt** nach **Hirschaid** (9 km). Dort kann man entweder am **Main-Donau-Kanal** zurück nach **Altendorf** (4 km) oder direkt zum  **Hirschaid** gehen.

Weitere Informationen

Tourismuszentrale Karpfenland Aischgrund
www.karpfenland-aischgrund.eu | 09193 626 158
Am Vogelseck 1 | 91315 Höchststadt a. d. Aisch

Tourismuszentrale Fränkische Schweiz
www.fraenkische-schweiz.com
Oberes Tor 1 | 91320 Ebermannstadt | 09191 86 10 54

Steigerwald Tourismus
www.steigerwaldtourismus.com
Hauptstraße 10-12 | 91443 Scheinfeld | Tel. 09162 575 499 90

BAMBERG Tourismus & Kongress Service
www.bamberg.info
Geyerswörthstraße 5 | 96047 Bamberg | 0951 2976 200

Zisterzienser als Landschaftsgestalter
www.cisterscap.es.eu

Impressum
Flussparadies Franken e. V. | www.flussparadies-franken.de
Ludwigstr. 25 | 96052 Bamberg | 0951 85790
Text und Konzeption: Dr. Anne Schmitt
Gestaltung: kobold-layout.de, Bamberg
Druck: Safner Druck und Verlags GmbH
Gedruckt auf 100 % Recycling-Papier mit mineralölfreien Farben
1. Auflage Mai 2025, 3000 Stück



Karpfen im Netz. Foto: Daniel Delang / Öko-Modellregion Bamberger Land

Bio-Karpfen aus der Region



Podcast
Biokarpfen

Der Karpfen ist ein wesentlicher Bestandteil fränkischer Tradition und steht für nachhaltigen Genuss. Die Öko-Modellregion Bamberger Land www.bambergerland.bio unterstützt die Zucht von Bio-Karpfen in naturnah bewirtschafteten Teichen. Diese bieten gleichzeitig bedrohten Tier- und Pflanzenarten Schutz.

Gastwirtschaften

Gemeinde Altendorf www.altendorf-gemeinde.de

Gasthaus Egloffsteiner Hof Egloffsteiner Ring 2, 09545 313, Biergarten | Mi-Fr 11-14:30 Uhr & 17-22 Uhr, Sa 16:30-22 Uhr, So 11-22 Uhr, Ruhetage Mo-Di, www.egloffsteiner-hof.de

Markt Hirschaid www.hirschaid.de

Brauerei-Gasthof Kraus Luitpoldstr. 11, 09543 8444 0, Biergarten | täglich 8-22 Uhr (warme Küche 11-21 Uhr), Ruhetag Di (im Winter), www.brauerei-kraus.de

Hotel Restaurant Göller Nürnberger Str. 96-100, 09543 8240 | Mo-Sa 11:30-22 Uhr (warme Küche 11:30-13:30 & 17-20:30 Uhr), Sonn- & Feiertage 11:30-15 Uhr (warme Küche 11:30-13:30 Uhr), www.hotel-goeller.de

Gasthof Spies Sassanfahrter Hauptstr. 26, 09543 3459 | Mi-Fr & So 10-22 Uhr, Ruhetage Mo-Di & Sa

Brauerei-Gasthof Weber Ringstr. 46, Röbersdorf, 09543 7882, Biergarten | Mo-Di 16-22 Uhr, Fr-Sa 15-22 Uhr, So 10-22 Uhr, Ruhetage Mi-Do, www.brauerei-weber.de

Gasthof Walz Rothensander Hauptstr. 11, 09543 9223 | Mi-So 11:30-14 Uhr & 17-21 Uhr, Ruhetage Mo-Di | Sommerzeiten (Mai-Aug.) Mi-Sa 11:30-24 Uhr (warme Küche 11:30-14 Uhr & 17-20 Uhr), So 11:15-24 Uhr (warme Küche 11:15-14 Uhr), Ruhetage Mo-Di, www.gasthof-walz-rothensand.de

Gastwirtschaft Weber Großbuchfeld 11, 09543 7471 | Do 11-15:30 Uhr, Fr 11:30-22 Uhr, Sa 15-22 Uhr, So 10-15:30 Uhr, Ruhetage Mo-Mi, www.gasthausweber.de

Gemeinde Frensdorf www.frensdorf.de

Gasthaus Bittel Schlüsselau 15, 09502 1339, Biergarten | Fr-So 16-22 Uhr (warme Küche 16-20 Uhr), Ruhetage Mo-Do & Sa

Brauerei-Gaststätte Barnikel Dorfstr. 5, Herrnsdorf, 09502 293 | Mo-Di 11-22 Uhr, Fr-Sa 11-23 Uhr, So 10:30-22 Uhr, Ruhetage Mi-Do, www.brauerei-barnikel.de

Gemeinde Hallerndorf www.hallerndorf.de

Brauerei Gasthaus Roppelt Stiebarlimbach 9, 09195 7263, Mai-Okt. Bierkeller am Fuße des Kreuzbergs | Mo-Di & Fr-Sa: 11-22 Uhr, Ruhetage Mi-Do & So, www.brauerei-ropelt.de

Landgasthof Rittmayer Willersdorf 108, 09195 94730 | Mo-Fr 17-23 Uhr (warme Küche 17-23 Uhr), Sa 11:30-23 Uhr (warme Küche 11:30-14 Uhr & 17-21 Uhr), So 11:30-23 Uhr (warme Küche 11:30-14 Uhr & 17-20 Uhr), www.rittmayer.com

Kellerwaldschänke Lunz Willersdorf 273, 09195 3271, Bierkeller | April-Okt. Mi-Sa 16-20 Uhr, So 11-20 Uhr, Ruhetage Mo-Di, www.kellerwaldschaenke-lunz.de

Brauerei-Gasthof Lieberth Forchheimer Str. 2, 09545 8558 | 3. Fr im Okt.-Karfreitag Fr 11:30-13:30 Uhr & 16:30-20 Uhr, Ruhetage Mo-Do & Sa-So

Dorfkeller Lieberth Kreuzbergstr. 17, 09545 443 7373, Bierkeller | Mitte/Ende April-Sept. Di-Sa ab 15:30 Uhr, Sonn- & Feiertage ab 10 Uhr, Ruhetage Mo

Rittmayer's Gartenkeller Am Gartenkeller 2, Biergarten | Ende April-Sept. Mo-Fr: ab 16 Uhr, Sonn- & Feiertage: 14-22 Uhr, Ruhetage Sa

Brauereigaststätte Rittmayer Trailsdorfer Str. 4, 09545 509 214 | Di-Fr 16:30-23 Uhr, Sa-So 10-22 Uhr, Ruhetage Mo, www.rittmayer.de/gastwirtschaft

Gasthaus Schwarzmann Hallerndorfer Str. 13, Trailsdorf, 09545 7117 | Mi-Sa 10-14:30 Uhr & 16:30-21:30 Uhr, So 10-21:30 Uhr (warme Küche 11-14 Uhr & 17-20 Uhr), Ruhetage Mo-Di, www.gasthaus-schwarzmann.de

Flussparadies
Franken e. V. 

KARPFENWEG

Zwischen Regnitz, Reicher Ebrach und Aisch



Blick über das Regnitztal – Foto: A. Hub

Mit Wanderkarte und Gastwirtschaften

Stand 3-2025. – **Bitte erkunden Sie sich telefonisch vorab nach den aktuellen Öffnungszeiten!**



Foto Th. Ochs

Karpfenweg auf einen Blick

Altendorf – Schlüsselau – Hirschaid (– Altendorf)

Eine landschaftlich reizvolle Tour (19 km) mit Ausblicken ins **Regnitztal** und die **Ebrachgründe**. Empfehlenswert besonders von **September bis April**, wenn in mehreren Gasthöfen der fränkische **Karpfen** angeboten wird. Daher hat der Weg auch seinen Namen. Die Strecke verläuft größtenteils auf befestigten Flur- und Forstwegen. Als Rundtour direkt am **Main-Donau-Kanal** von Hirschaid zurück bis Altendorf (23 km).

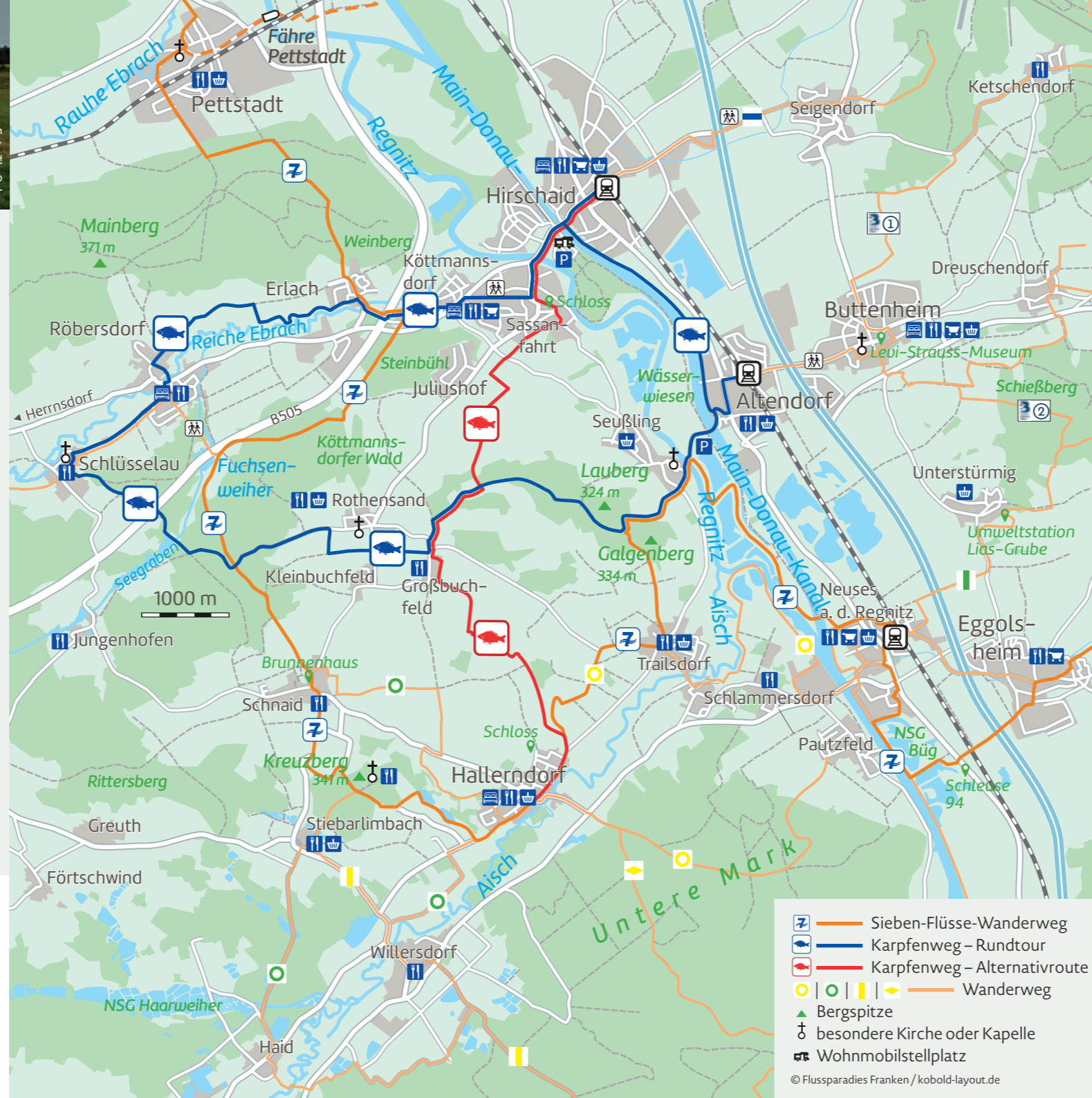
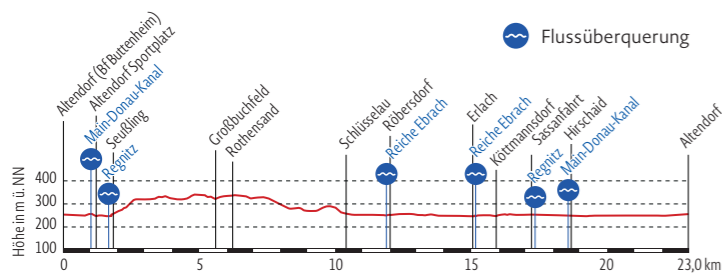
Wegeinfo Rundtour Karpfenweg











↔	🕒	↗	↘	↑	↓	Asph.	13,3 km
23 km	6:35 h	278 m	278 m	341 m	246 m	Schotter	9,6 km
						natur. Weg	0,2 km

Altendorf (🚉 🚌 🛒) – Main-Donau-Kanal 1 km – Regnitz
 Seußling 1,5 km (🚉) – Lauberg 2,7 km – Großbuchfeld 5,5 km
 (🚉) – Ottilien-Kapelle Rothensand 6,4 km (🚉 🛒) – See-
 graben 8,9 km – B505 9,3 km – Schlüsselau 10,4 km (🚉) –
 Reiche Ebrach Röbersdorf 12 km (🚉) – Erlach 15 km – Reiche
 Ebrach – B505 – Köttmannsdorf 15,8 km (🚉) – Sassanfahrt
 17,2 km (🚉 🛒 🛒) – Regnitz – Main-Donau-Kanal 17,9 km –
 Hirschaid 18,9 km (🚉 🚉 🛒 🛒) – Altendorf (🚉) 23 km




Planen Sie Ihre Tour
 im Wegeportal
[www.wanderregion-
 fruenkische-schweiz.de](http://www.wanderregion-fruenkische-schweiz.de)







-  Sieben-Flüsse-Wanderweg
-  Karpfenweg – Rundtour
-  Karpfenweg – Alternativroute
-     Wanderweg
-  Bergspitze
-  besondere Kirche oder Kapelle
-  Wohnmobilstellplatz

© Flussparadies Franken / kobold-layout.de

Hirschaid – Hallerndorf

Über den mit einem roten Karpfen  markierten Verbindungsweg zwischen Hirschaid und Hallerndorf lassen sich kürzere Touren ebenfalls mit guter Anbindung an Bus&Bahn planen. Zum Beispiel von Altendorf (🚉 🚌 🛒) über Seußling 1,5 km (🚉) nach Großbuchfeld 5,5 km (🚉) und dann zurück entweder nach Sassanfahrt 11,5 km (🚉 🛒 🛒) und Hirschaid 13,5 km (🚉 🚉 🛒 🛒) oder nach **Hallerndorf** 11 km (🚉 🚉 🛒).

Tourvarianten zum Kreuzberg und aus den Nachbarorten sind über die Alternativroute , weitere örtliche Wanderwege  |  und den Sieben-Flüsse-Wanderweg  www.sieben-fluesse-wanderweg.de möglich.

Wandern mit Bus & Bahn Bahnhof Hirschaid **RE** **RB** **S**; Altendorf (🚉 Buttenheim) **RB** **S**
Bus 265 Forchheim-Hallerndorf (30 Min. | Mo-Sa tagsüber stündlich | Mo-Sa ab 17 Uhr, Sa früh & So als Anrufsammeltaxi mit Zuschlag. 1 Stunde vorab telefonisch bestellen Tel. 09191 862511. **Bitte informieren Sie sich unter www.vgn.de**

Dank gilt den Bauhöfen und dem Fränkische-Schweiz-Verein, insbesondere Petra und Thomas Berbalk für die Erstmarkierung und den ortsansässigen Wegewarten für die permanente Pflege und Instandhaltung.






Zeichenerklärung:  Direktvermarkter |  Gastro |  Einkaufen |  Bus |  Bahnhof | **RE** Regional-Express | **RB** Regionalbahn | **S** S-Bahn



Foto Th. Ochs